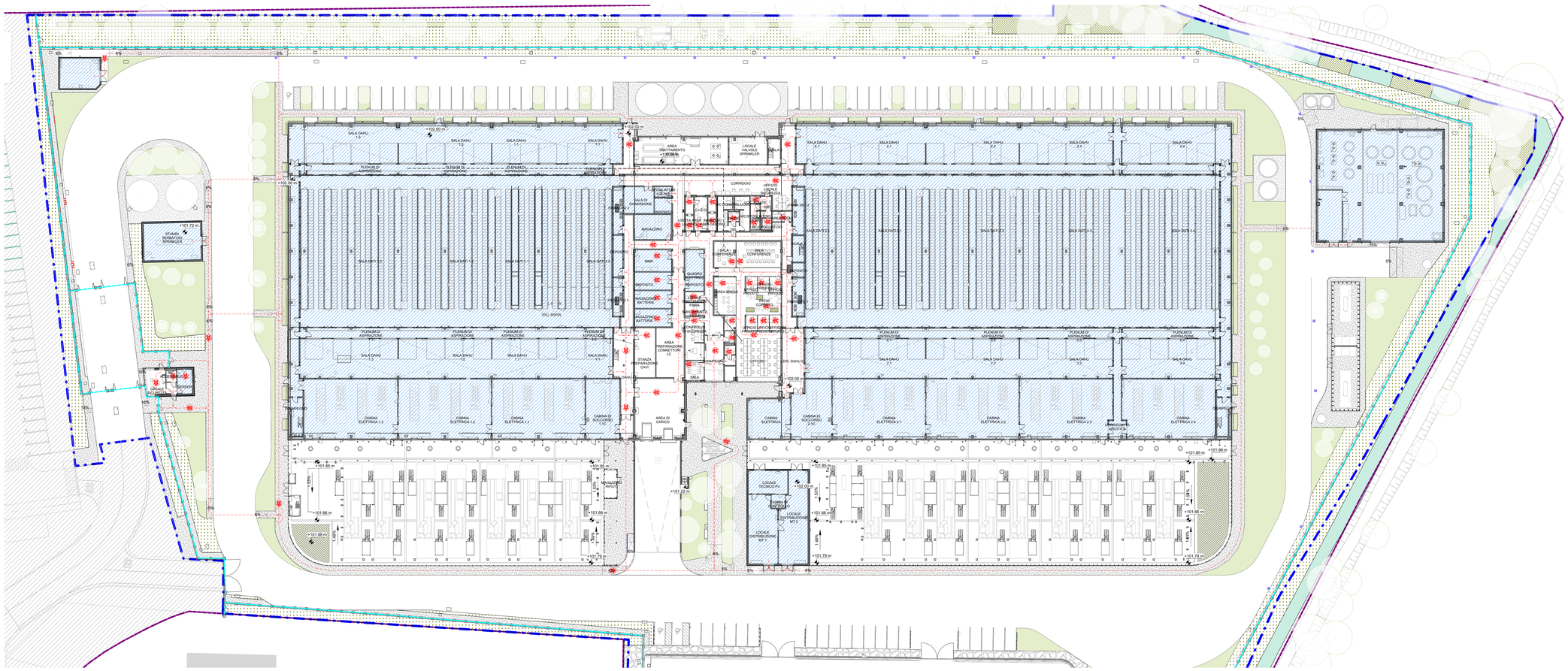

1 PIANTA PIANO TERRA - DIMOSTRAZIONE ACCESSIBILITÀ
1 : 350

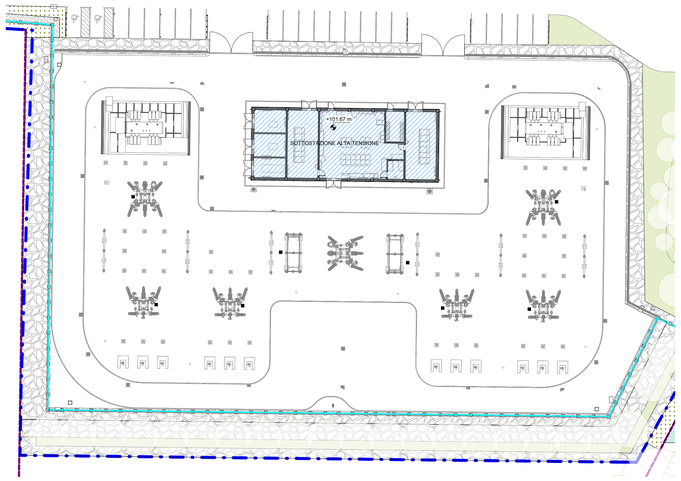

2 PIANTA PIANO TERRA - DIMOSTRAZIONE ACCESSIBILITÀ SOTTOSTAZIONE ALTA TENSIONE
1 : 350

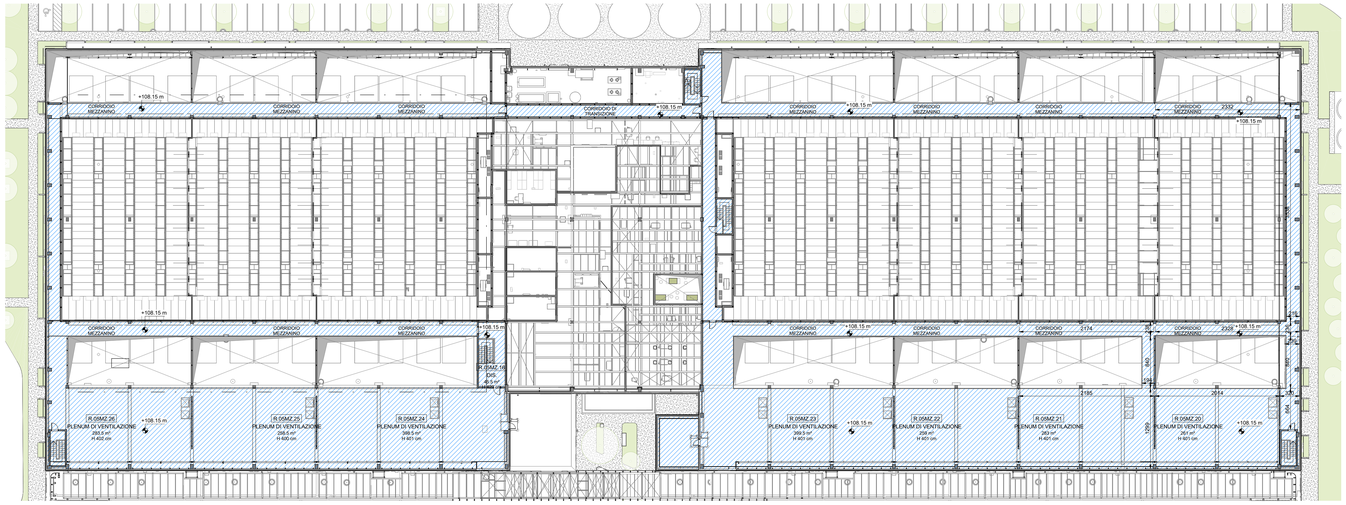

3 PIANTA PIANO MEZZANINO - DIMOSTRAZIONE ACCESSIBILITÀ
1 : 350

NOTE GENERALI

1. QUESTO ELABORATO E' STATO PRODOTTO AI SOLI FINI DELLA FASE PROGETTUALE A CUI SI RIFERISCE E NON PUO' ESSERE UTILIZZATO PER IL CANTIERE NE PER NESSUNA ATTIVITA' RELATIVA ALLA COSTRUZIONE.
2. QUESTO ELABORATO E' REDATTO SOLAMENTE ALLA DISCIPLINA PROGETTUALE A CUI SI RIFERISCE E DEVE ESSERE LETTO CONGIUNTAMENTE AGLI ELABORATI DELLE ALTRE DISCIPLINE, AGLI ELABORATI SPECIFICI E A TUTTA LA DOCUMENTAZIONE PROGETTUALE
3. TUTTE LE INFORMAZIONI RELATIVE ALL'AREA DI PROGETTO E ALLE PORZIONI DI EDIFICI ED ELEMENTI COSTRUTTIVI ESISTENTI SONO DA CONFERMARE CON ACCURATI RILIEVI GEOMETRICI E TOPOGRAFICI
4. PER L'ORIGINE E L'AFFIDABILITA' DEI LIMITI DI INTERVENTO E DEI LIMITI CATASTALI SI RIMANDA AGLI SPECIFICI DOCUMENTI UFFICIALI
5. PER LE INFORMAZIONI SULLE AREE ESTERNE ALL'AREA DI INTERVENTO SI RIMANDA AI DOCUMENTI COMUNALI UFFICIALI E AGLI ELABORATI SPECIFICI DI RILIEVI
6. LE QUOTE RIPORTATE SUL DISEGNO SONO IN CENTIMETRI SE NON DIVERSAMENTE INDICATO. TUTTE LE APERTURE SONO QUOTATE AL NETTO.
7. PER TUTTE LE MISURE FARE RIFERIMENTO ESCLUSIVAMENTE ALLE QUOTE DIMENSIONALI RAPPRESENTATE SUL DISEGNO. NON E' CONSENTITO PRENDERE MISURE DIRETTAMENTE DAL DISEGNO. LE MISURE SONO ESPRESSE IN MILLIMETRI
8. IN CASO DI DISCREPANZA TRA I DISEGNI CONTENUTI NEGLI ELABORATI AD UNA SCALA MAGGIORE DI DETTAGLIO, EVENTUALI DISCREPANZE DEVONO ESSERE SEGNALATE AL PROGETTISTA PER ISCRITTO.
9. PER LA STRATEGIA ANTINCENDIO E LE RELATIVE PRESCRIZIONI SI RIMANDA AL PROGETTO DI PREVENZIONE INCENDI
10. PER LE ALTEZZE DEGLI AMBIENTI INDICATE IN PIANTA SI RIFERISCONO ALLE ALTEZZE MEDIE PONDERALI DELL'AMBIENTE. FARE RIFERIMENTO ALLE SEZIONI SPECIFICHE E AGLI ELABORATI DI DETTAGLIO PER MAGGIORI INFORMAZIONI.

LEGENDA

- PERCORRENZA INTERNA
- POSSIBILITA DI ROTAZIONE A 360° DI SEDIA A ROTELLE
- LOCALE TECNICO ACCESSIBILE SOLAMENTE PER ISPEZIONE, RIPARAZIONE O MANUTENZIONE
- PERIMETRO INTERVENTO
- LIMITE AREA DI INTERVENTO

Key Plan

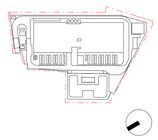

Rev.	Data	Descrizione
P01	31/10/2025	Permesso di Costruire
P02	30/06/2026	Integrazioni Mase

Zibido San Giacomo

Progettazione masterplan, Progettazione architettonica, Progettazione ingegneristica

ARUP
Arup Italia S.r.l.
Corso Italia 1 - 20122 Milano, Italia
t. +39 02 8587 9301
e. milan@arup.com
www.arup.com

Consulenti specialistici:

Prevenzione incendi
Studio Mistretta & Co.
Ing. Silvestro Mistretta
Via Ludovico Ariosto 45 - Milano
t. +39 02 83820141
e. info@studiomistretta.org

Invarianza idraulica e interferenze
STIDEA
STIDEA S.r.l.
Via Ugo Bassi 6 - 40126 Bologna
t. +39 051 247777
e. info@stideasrl.it

Requisiti acustici passivi
ambiente
Ambiente S.p.a.
Via Finestra 21 - 54033 - Carrara (MS)
t. +39 05 8585624
e. home@ambientesrl.it

Fattibilità ambientale
ERM
ERM S.p.a.
Via San Gregorio 38 - 20124 - Milano
t. +39 02 674401
e. info-Italy@erm.com

Sottostazione Alta Tensione
GEOTECH S.r.l.
Geotech S.r.l.
Via Ugo Foscolo 7 - 23017 - Morbegno (SO)
t. +39 03 42810774
e. info@geotech-srl.it

Committente
Amazon Data Services Italy S.r.l.

Progetto
PERMESSO DI COSTRUIRE
art. 10(L), D.P.R. 6 Giugno 2001, n° 380

Progetto di Data Center
in Via G. Verdi n° 9, Zibido San Giacomo, Milano, Italia

Fase progettuale:
PERMESSO DI COSTRUIRE

Titolo Elaborato
STATO DI PROGETTO - Dimostrazione accessibilità L0

Scala As indicated	
Disciplina Architettura	By / Chkd / Appd SC/AMC/VM
Arup Job No 306134-00	Rev P02
Tav. No Z-A-PDC-VT-L0-30	

Do not scale

© Arup